

2010

関東西部地区飛行連絡会

中日本航空株式会社

中日本航空(株)

- 設 立：昭和28年
- 本 社：県営名古屋飛行場（愛知県西春日井郡豊山町）
- 業 務：航空運送事業、航空機使用事業、
小型航空機等の受託整備事業他
- 従業員：約600名
- 機体数：固定翼：18機、回転翼：54機
- 運航所：全国10箇所。関東周辺では、
東京運航所（東京ヘリポート）
長野運航所（長野臨時場外離着陸場）

関東周辺の飛行状況

1. 報道(ヘリ)
2. 物資輸送(ヘリ)
3. 空撮・計測(飛行機・ヘリ)
4. 信州ドクターヘリ

1. 報道(ヘリ)

- ・機番/機種: JA121T/B430
- ・待機時間 08:00~17:00
- ・飛行エリア: 関東全域
- ・飛行高度: 低高度
- ・飛行速度: 取材時は約20~60kt
- ・飛行回数: 約200回/年

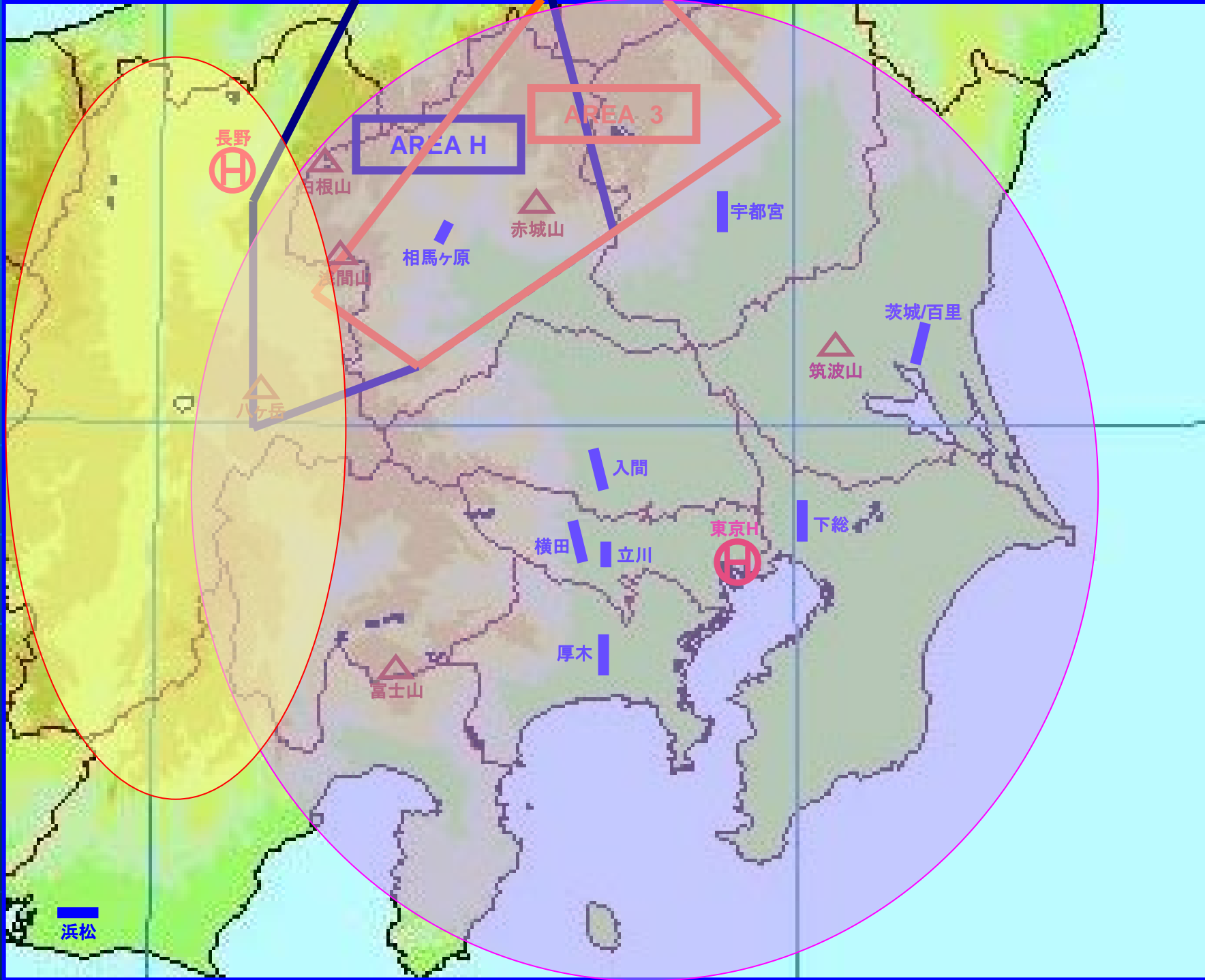
東京ヘリポート



- ・機番/機種: JA21NB/AS350
- ・待機時間 09:00~17:00
- ・飛行エリア: 長野県、富山県
- ・飛行高度: 低高度
- ・飛行速度: 取材時は約20~60kt
- ・飛行回数: 約80回/年

長野臨時場外離着陸場
(通称長野ヘリポート)





2. 物資輸送

- 機番/機種: JA9965/AS332他
- 飛行時間: 天候・状況に応じて日出から日没まで
- 飛行エリア: 作業に応じて、関東全域
AREA「H」、「3」内も
- 飛行高度/速度: 低高度/約20~80kt



作業中のAS332




3. 空撮・計測

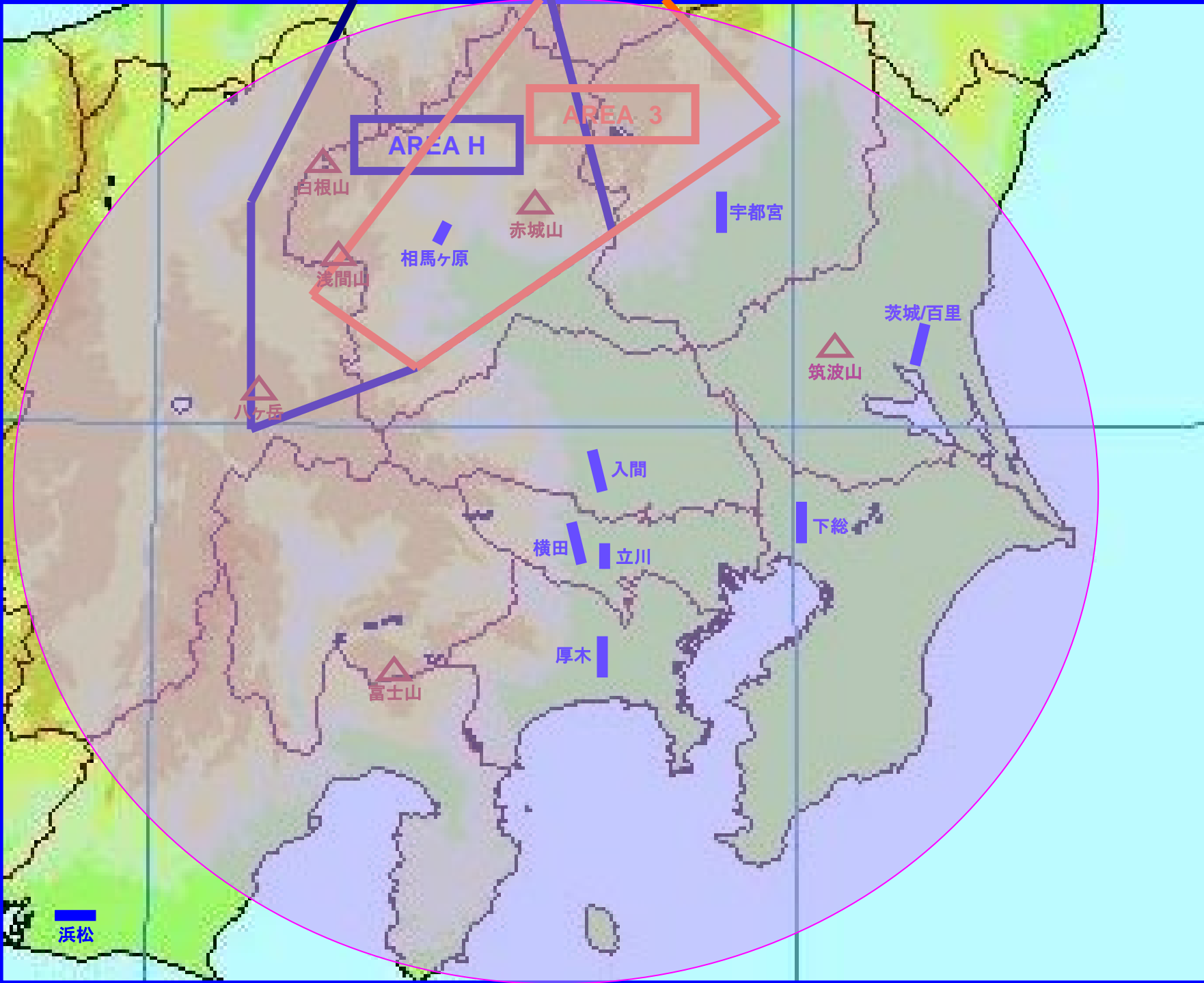
- 機番/機種: JA8899/C208他
- 飛行時間: 状況に応じて(主に晴天時の午前中)
- 飛行エリア: 作業に応じて、関東全域
- 飛行高度: 低高度から高高度まで様々
- 飛行速度: 約120~140kt

C208



計測の飛行コース(参考)





AREA 3

AREA H

白根山

赤城山

宇都宮

相馬ヶ原

浅間山

茨城/百里

筑波山

八ヶ岳

入間

下総

横田

立川

厚木

富士山

浜松

4. 信州ドクターヘリ

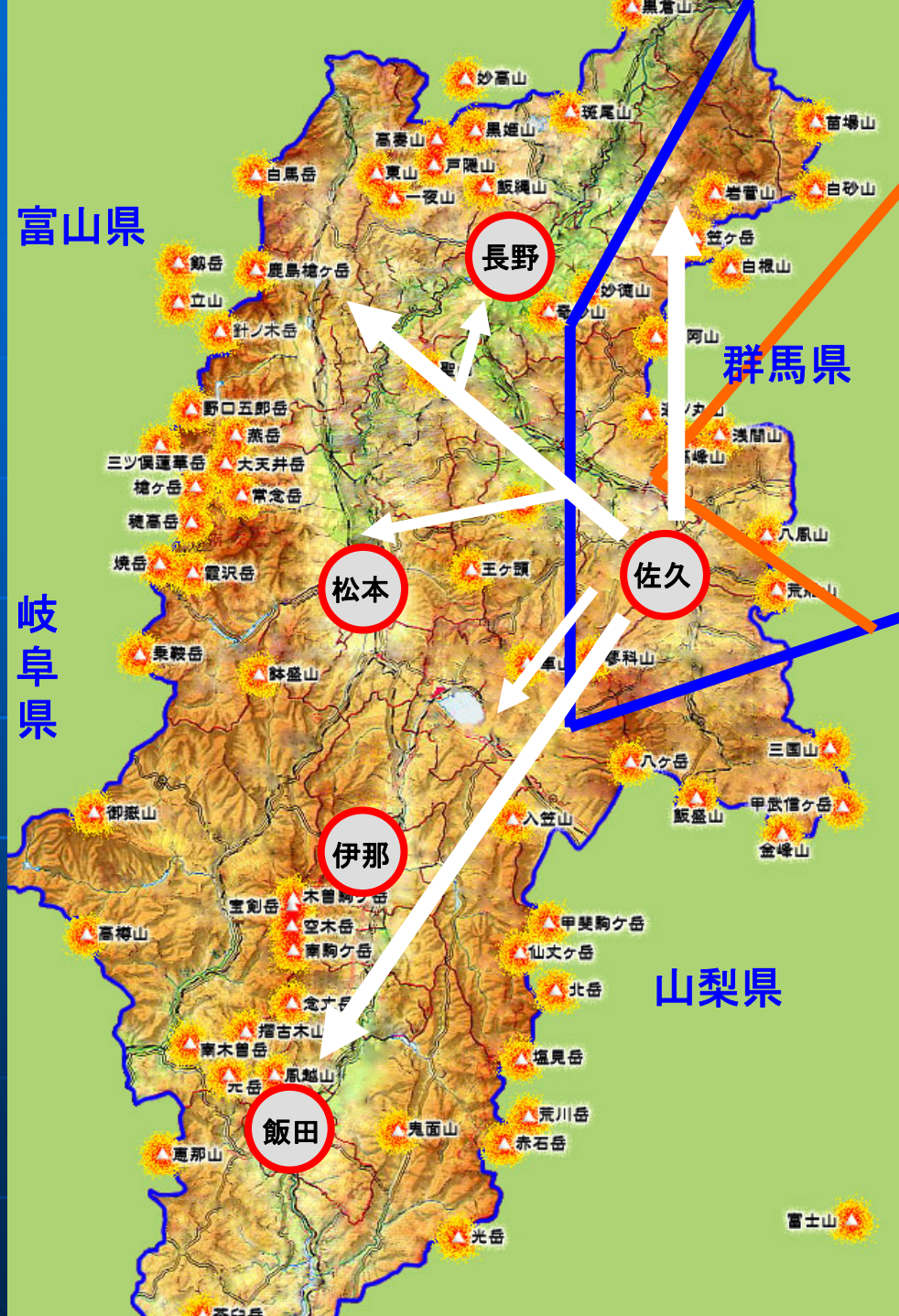
- 基地：佐久総合病院（長野県佐久市）
- 機番/機種：JA117D/EC135
- 待機時間：08:30～17:00（冬季は日没）
- 飛行エリア：長野県全域
- 飛行高度/速度：低高度/約120kt

佐久総合病院



EC135





飛行ルート(例)

1. 基地病院から北方面

佐久から浅間山を越えたほぼ直線。

2. 基地病院から西(北西)方面

佐久から青木峠越え、松本方面へは美ヶ原高原の北側、保福寺峠越え。

3. 基地病院から南西方面

佐久から八ヶ岳麦草峠越え、又は白樺湖越え。

使用事業会社の飛行に関して

使用事業会社（産業航空）の業務は、天候に左右されやすく、また携帯電話など通信手段の悪い場所で作業（飛行）を行う場合も多く、連絡がスムーズにいかない場合があります。

ご理解とご協力の程よろしくお願い致します。

ALL@SKY

ソラノコト全部。

NAKANIHON AIR SERVICE

中日本航空株式会社

連絡先：0568-28-2156（運航管理室）